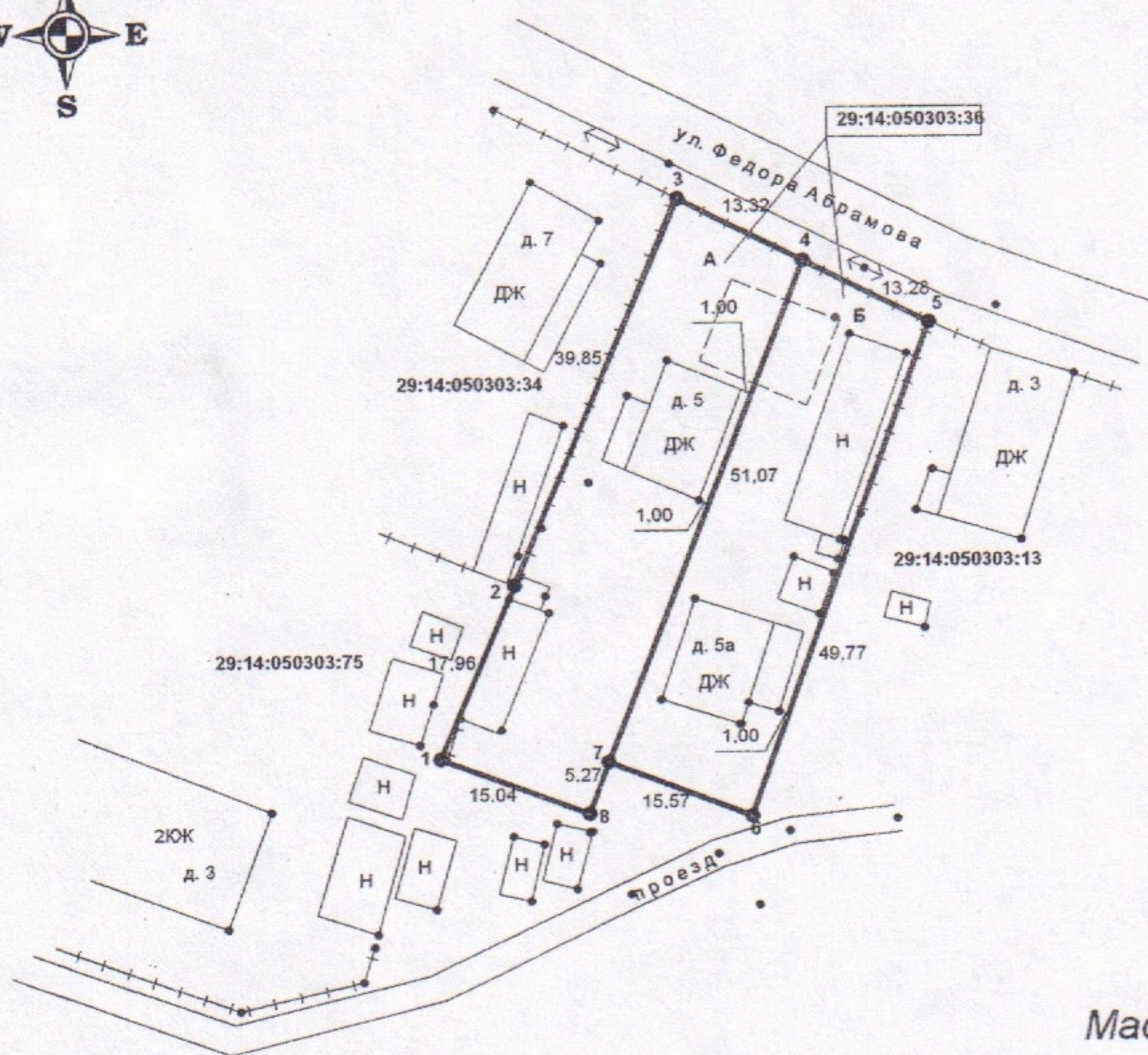



УТВЕРЖДАЮ  
Глава муниципального  
образования "Карпогорское"

Н.Ф. Чемакин  
2008 г.

### СХЕМА

границ земельных участков, получаемых в результате деления  
ранее учтенного земельного участка общей долевой собственности  
с кадастровым номером 29:14:050303:36, расположенного по адресу:  
с. Карпогоры, ул. Федора Абрамова, д. 5  
Пинежского района Архангельской области

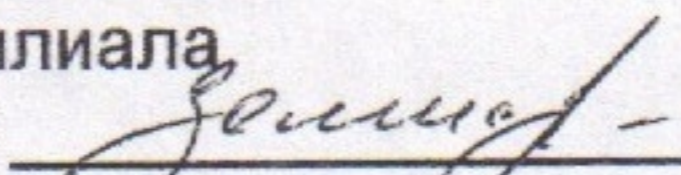


Масштаб 1:500

Площадь участка 29:14:050303:36 - 1508 кв.м  
Площадь участка 29:14:050303:36(А) - 808 кв.м  
Площадь участка 29:14:050303:36(Б) - 700 кв.м

#### Описание смежных землепользователей:

- от 1 до 2 - земельный участок 29:14:050303:75 под жилым домом №3 по ул. Теплова  
ООО "Карпогорская управляющая компания"
- от 2 до 3 - земельный участок 29:14:050303:34 под жилым домом № 7 по ул. Ф. Абрамова
- от 3 до 5 - земли государственной собственности, расположенные на территории  
муниципального образования "Карпогорское"
- от 5 до 6 - земельный участок 29:14:050303:13 под жилым домом № 3 по ул. Ф. Абрамова
- от 6 до 1 - земли государственной собственности, расположенные на территории  
муниципального образования "Карпогорское"

Составила техник Пинежского филиала  
ГУ "БТИ Архангельской области"  О.В. Земцовская