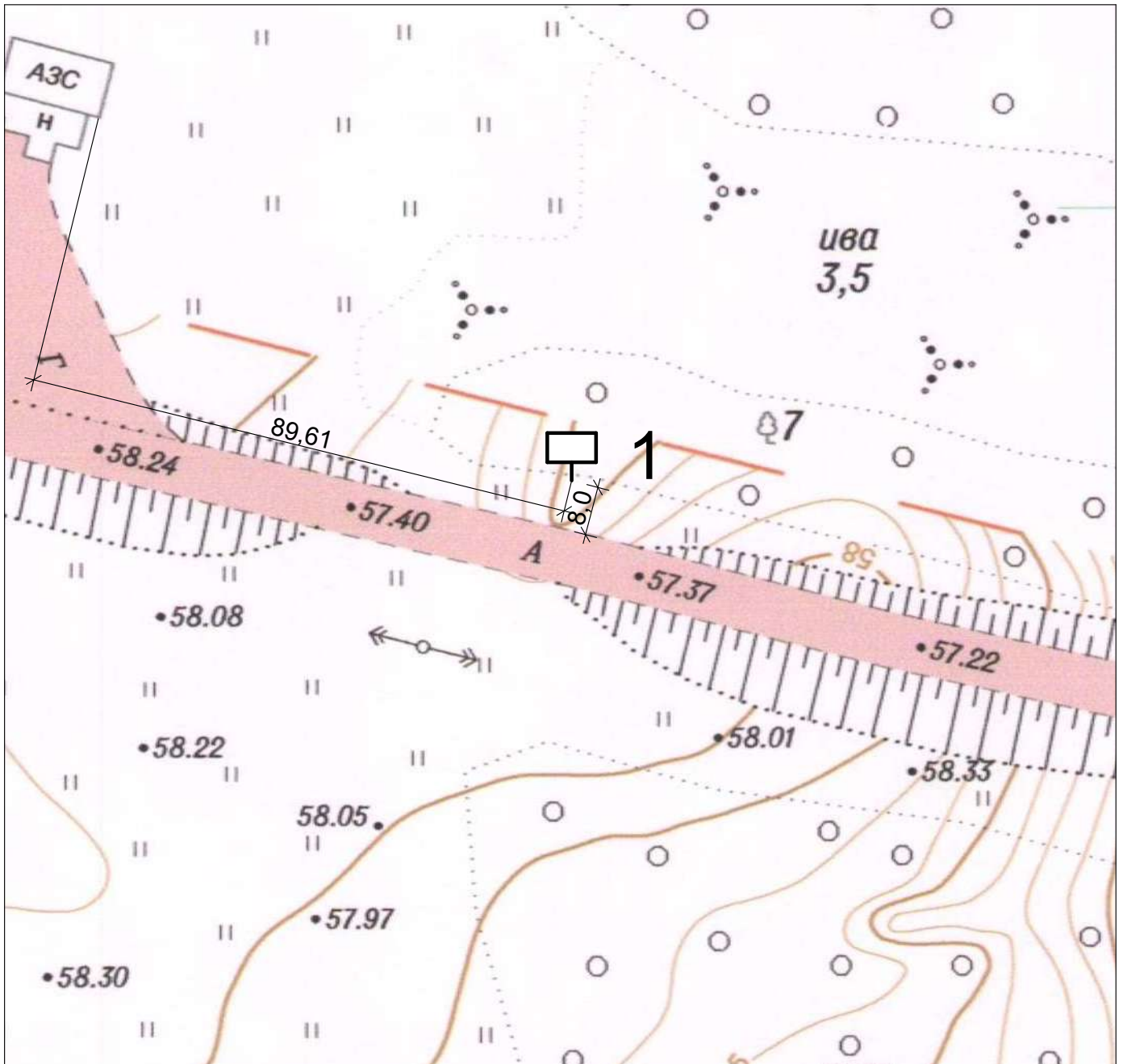


Приложение №2
к Схеме размещения рекламных
конструкций на территории
муниципального образования
"Пинежского муниципального района"

Схема размещения рекламной конструкции №1 (в с. Карпогоры)



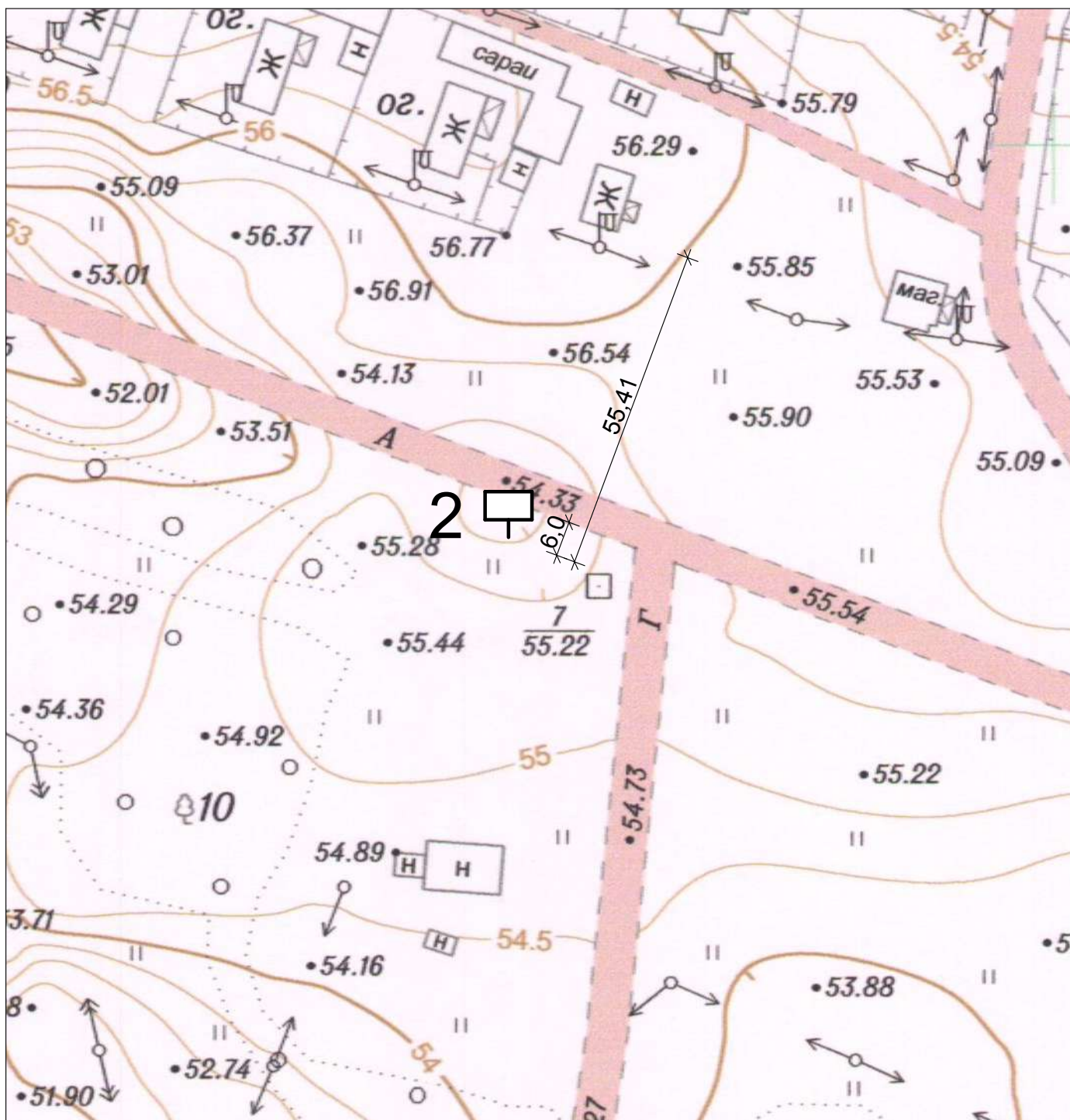
M1:1000

Примечание:

- Рекламная конструкция №1 (проект), расположена в 491 м. на северо-запад относительно ориентира (здание): Архангельская обл., Пинежский р-н, с. Карпогоры, ул. Заречная, д.13, (На 2,65 км (справа) автомобильной дороги "Карпогоры-Веегора-Лешуконское")
- Щитовые установки большого формата
- Информационное поле 6,0 x 3,0 м; двухсторонний
- Общая площадь информационного поля - 36,0 м²



Схема размещения рекламной конструкции №2 (в с. Карпогоры)



M1:1000

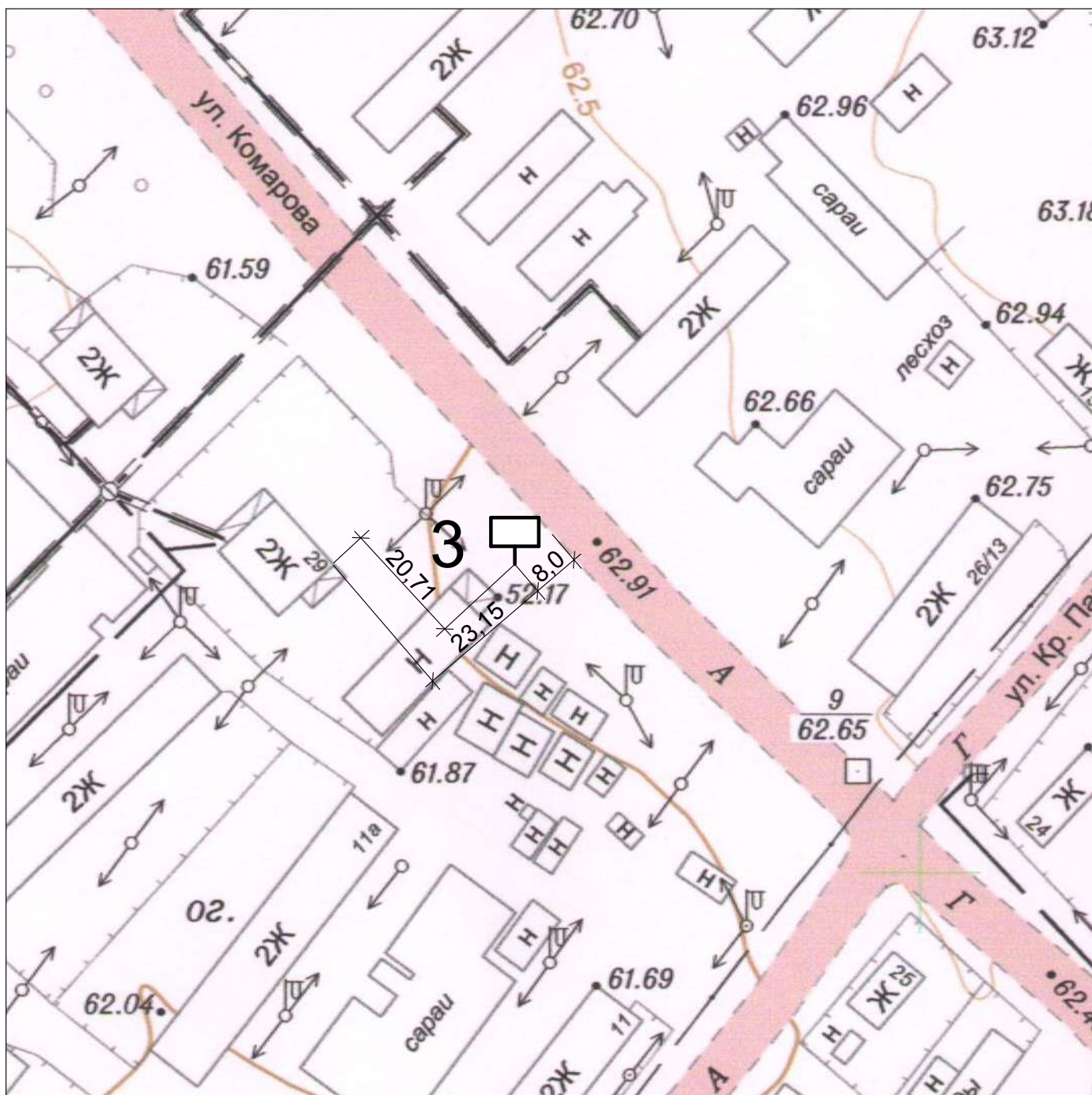
Примечание:

- Рекламная конструкция №2 (проект), расположена в 55 м. на юго-запад относительно ориентира (здание):
Архангельская обл., Пинежский р-н, с. Карпогоры,
ул. Лесная, д.15в (На 1,530 км автомобильной дороги "Карпогоры-Сосновка-Нюхча")



- Щитовые установки большого формата
- Информационное поле 6,0 x 3,0 м; двухсторонний
- Общая площадь информационного поля - 36,0 м²

Схема размещения рекламной конструкции №3 (в с. Карпогоры)



M1:1000

Примечание:

- Рекламная конструкция №3 (проект), расположена в 34 м. на юго-восток относительно ориентира: Архангельская обл., Пинежский р-он, с. Карпогоры, ул. Комарова, д. 29 (На 0,95 км (справа) автомобильной дороги "Карпогоры-Веегора-Лешуконское" на перекрестке ул. Красных Партизан и ул. Комарова)

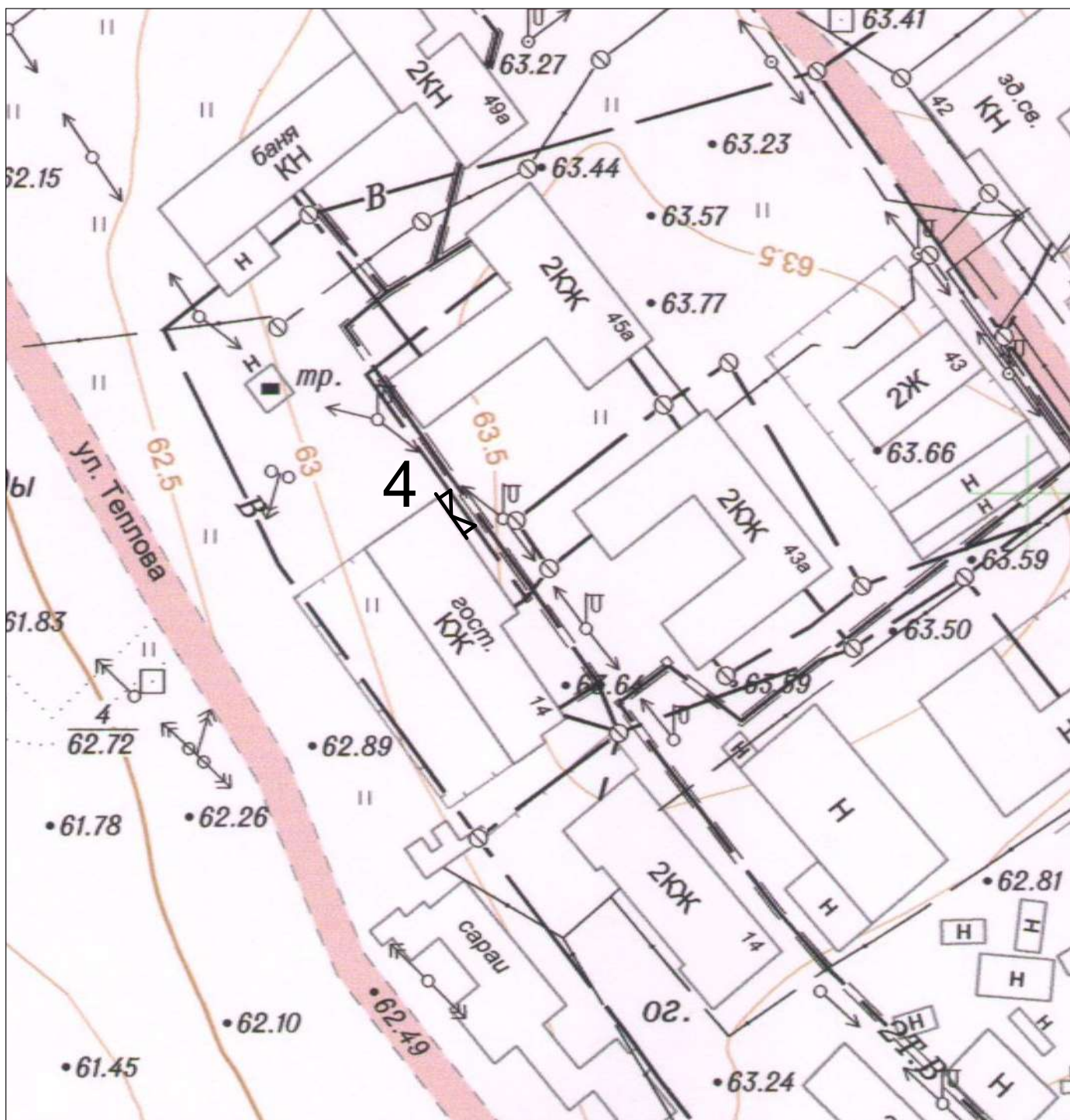


- Щитовые установки малого формата

- Информационное поле 2 x 1,2 м; двухсторонний

- Общая площадь информационного поля - 4,8 м²

Схема размещения рекламной конструкции №4 (в с. Карпогоры)



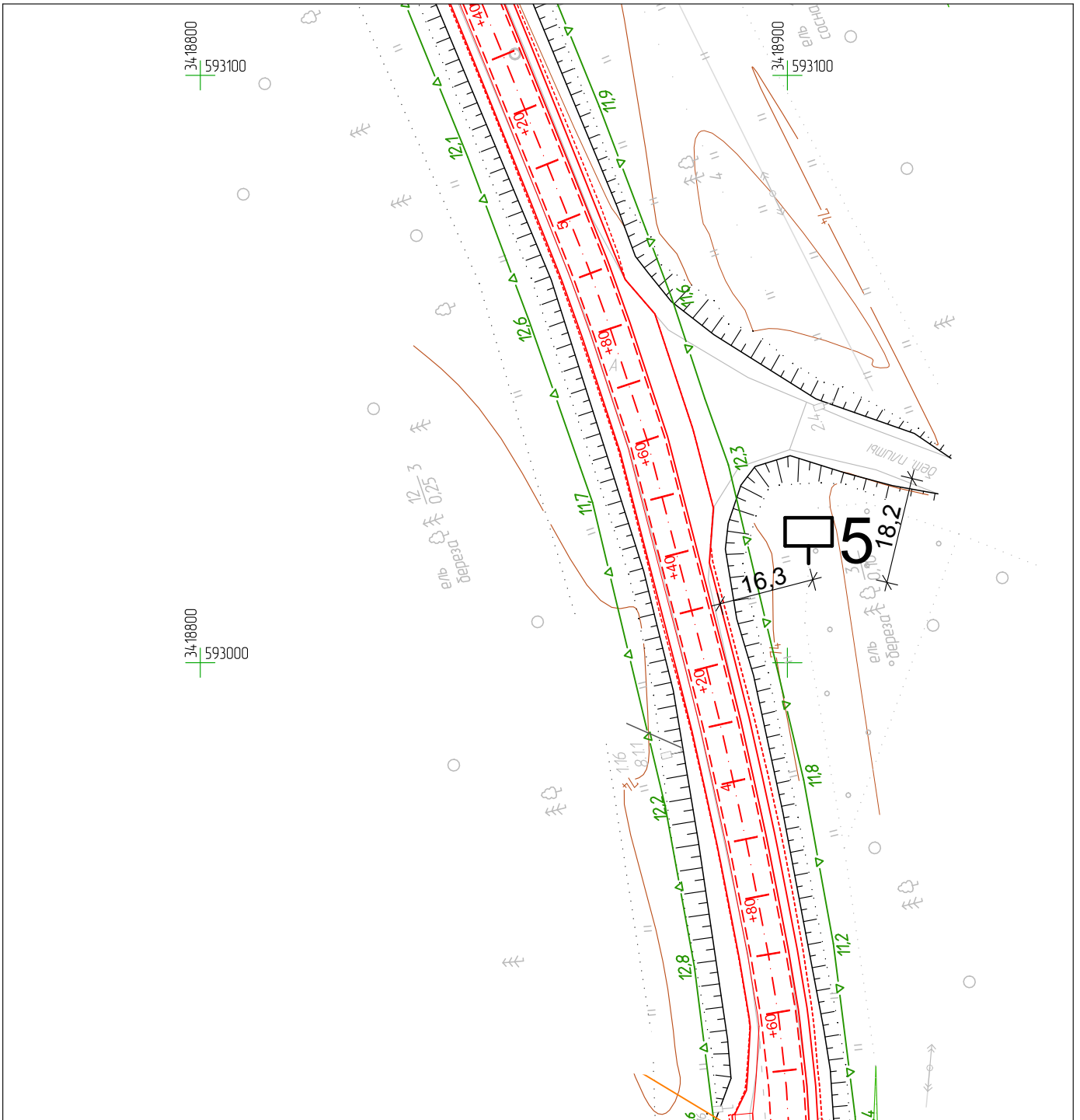
M1:1000

Примечание:

- Рекламная конструкция №4 (проект), расположена по адресу: Архангельская обл., Пинежский р-он, с. Карпогоры, ул. Ф. Абрамова, д. 14.

- ▴ - Настенное панно (брандмауэр) малого формата
- Информационное поле 2 x 1 м; односторонний
- Общая площадь информационного поля - 2,0 м²

Схема размещения рекламной конструкции №5 (в п. Сога)



M1:1000

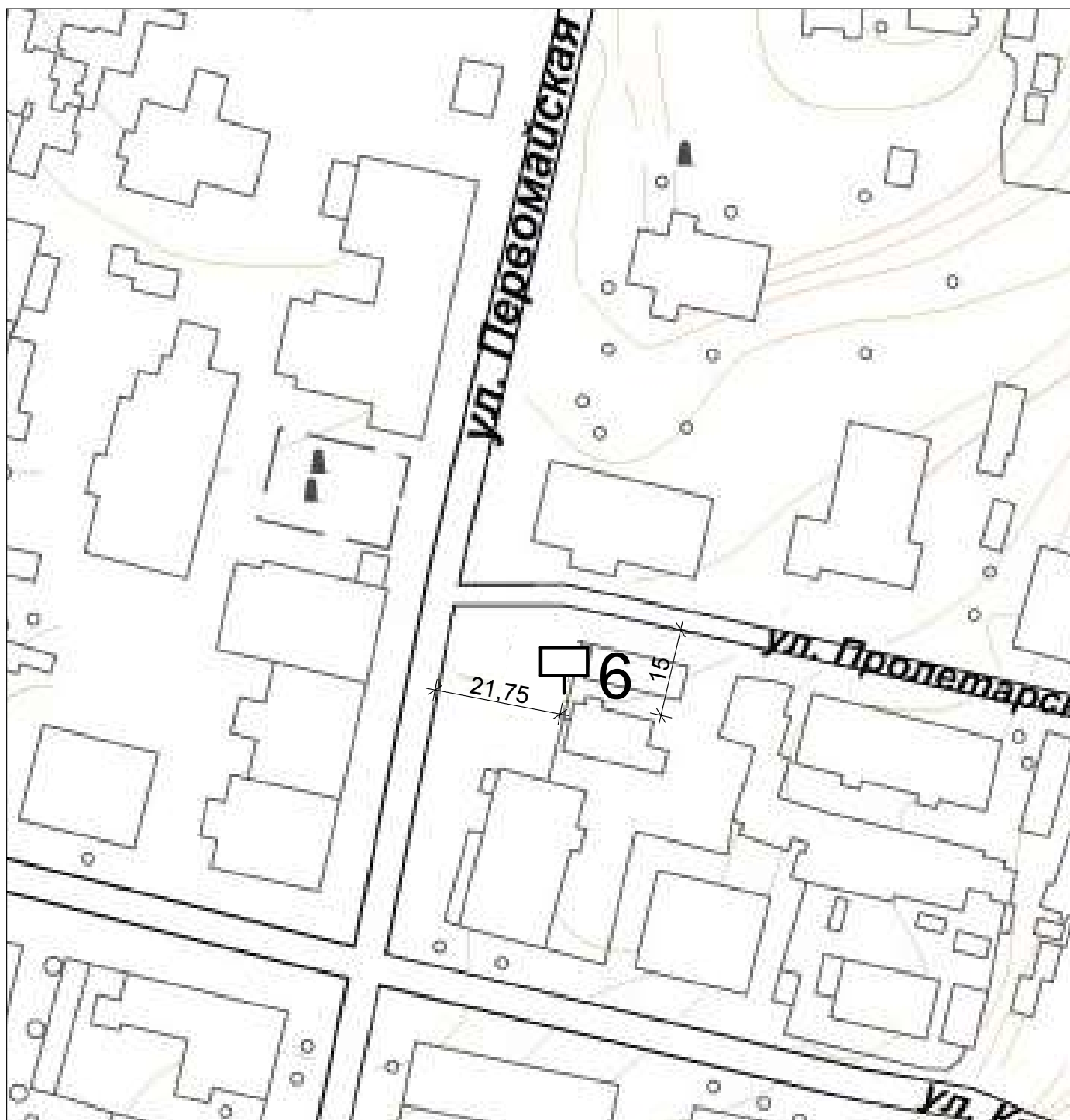
Примечание:

- Рекламная конструкция №5 (проект), расположена в 829 м. на северо-запад относительно ориентира (здание):
Архангельская обл., Пинежский р-н, п. Сога, ул. Лесная, дом 3
(Подъезд к ж/д станции "Карпогоры-пассажи́рская" от автомобильной дороги Карпогоры-Веегора-Лешуконское на км 2,475 (справа))



- Щитовые установки большого формата
- Информационное поле 6,0 x 3,0 м; двухсторонний
- Общая площадь информационного поля - 36,0 м²

Схема размещения рекламной конструкции №6 (в п. Пинега)



M1:1000

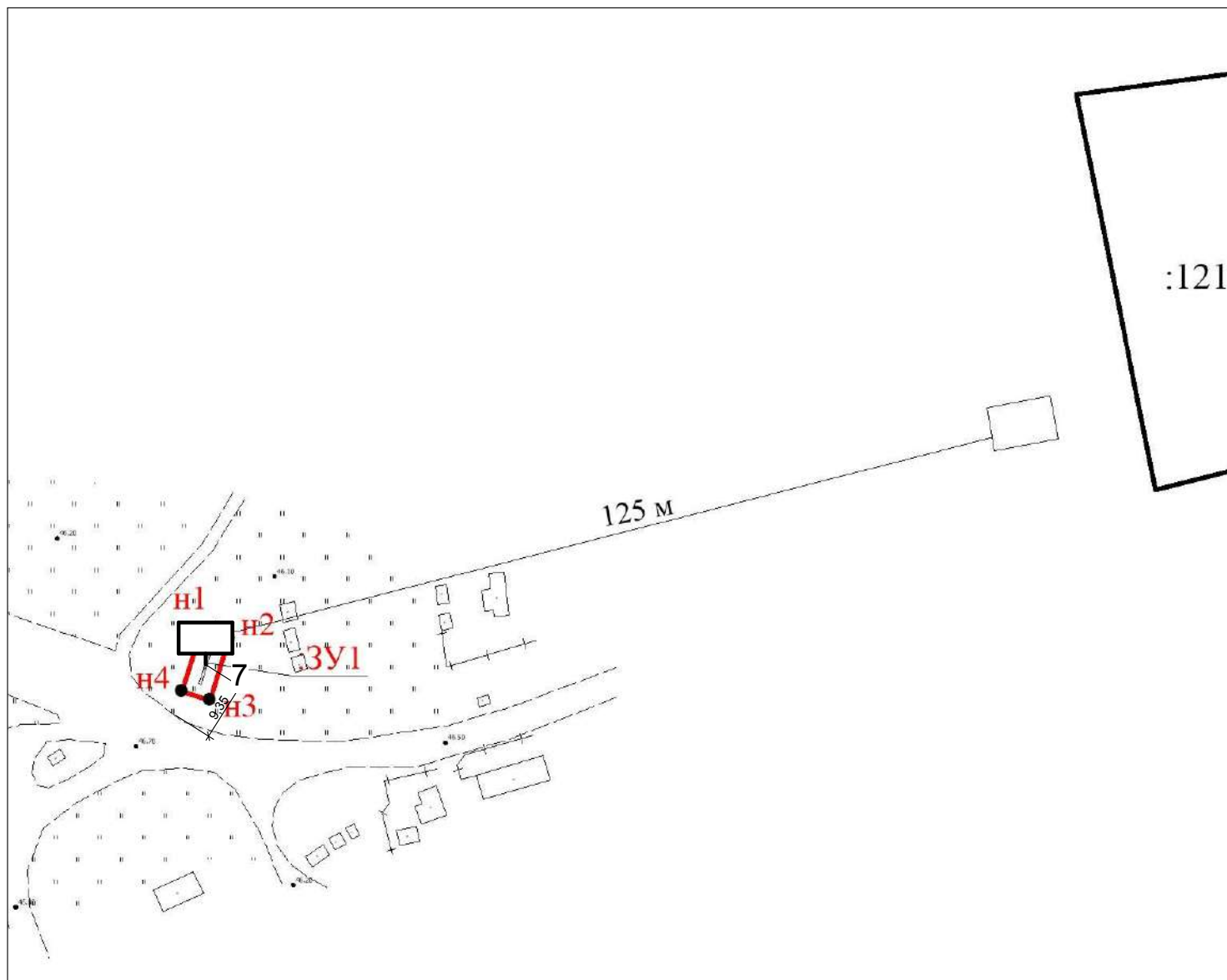
Примечание:

- Рекламная конструкция №6 (проект), расположена
примено в 22 м. на север относительно ориентира (здание):
Архангельская обл., Пинежский р-н, п. Пинега,
ул. Первомайская, д.38



- Щитовые установки большого формата
- Информационное поле 6,0 x 3,0 м; двухсторонний
- Общая площадь информационного поля - 36,0 м²

Схема размещения рекламной конструкции №7 (в д. Земцово)



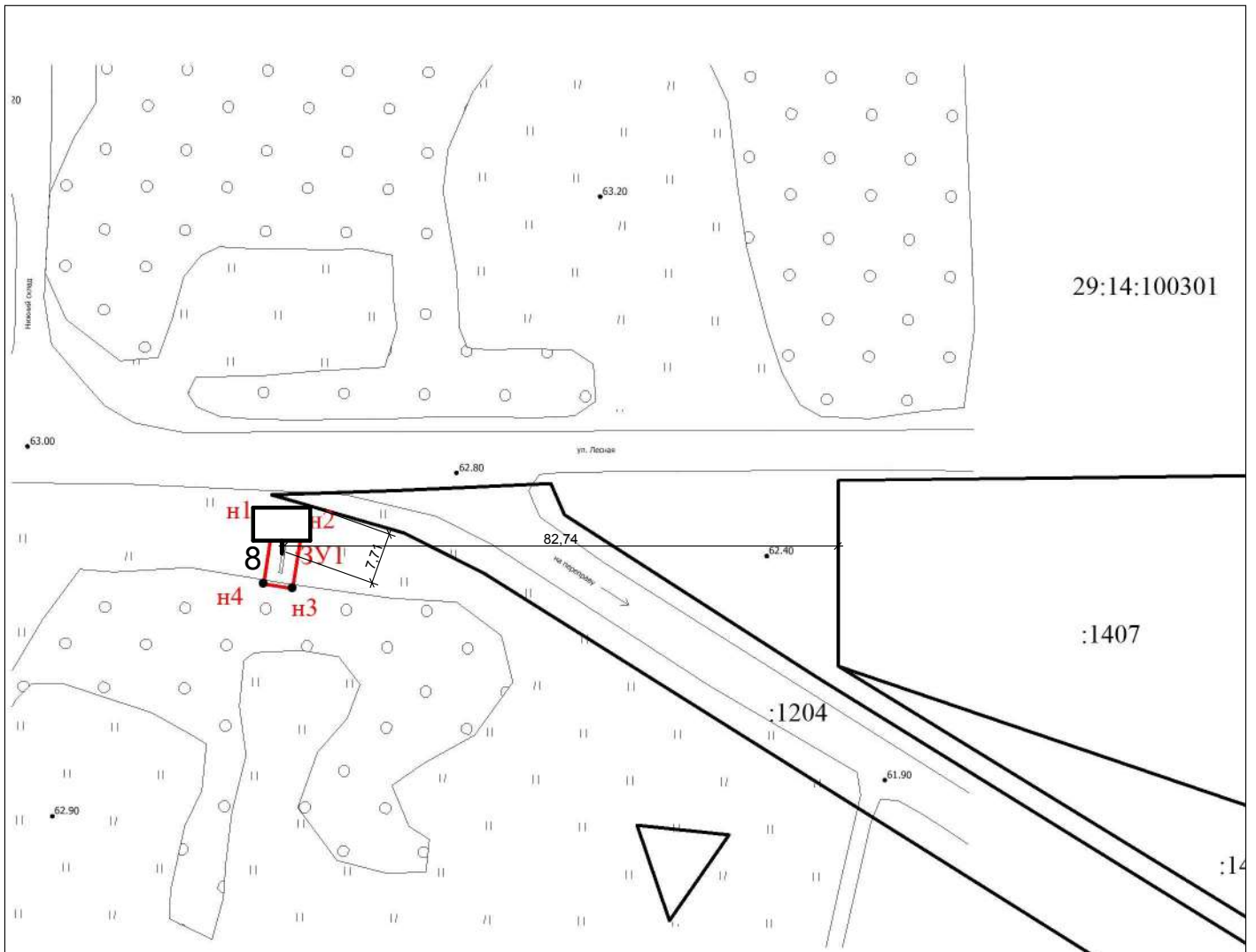
M1:1000

Примечание:

- Рекламная конструкция №7 (проект), расположена примерно в 125 м. по направлению на юго-запад от ориентира (жилой дом), расположенного за пределами участка, адрес ориентира: Архангельская обл., Пинежский р-н, МО "Шилегское", д. Земцово, д.66
- Щитовые установки большого формата
- Информационное поле 3,0 x 6,0 м; двухсторонний
- Общая площадь информационного поля - 36,0 м²



Схема размещения рекламной конструкции №8 (в п. Ясный)



M1:1000

Примечание:

- Рекламная конструкция №8 (проект), расположена в 82,74 м по направлению на запад от ориентира (земельный участок) с кадастровым номером 29:14:100301:1407



- Щитовые установки большого формата

- Информационное поле 3,0 x 6,0 м; двухсторонний

- Общая площадь информационного поля - 36,0 м²

Схема размещения рекламной конструкции №9 (в п. Ясный)



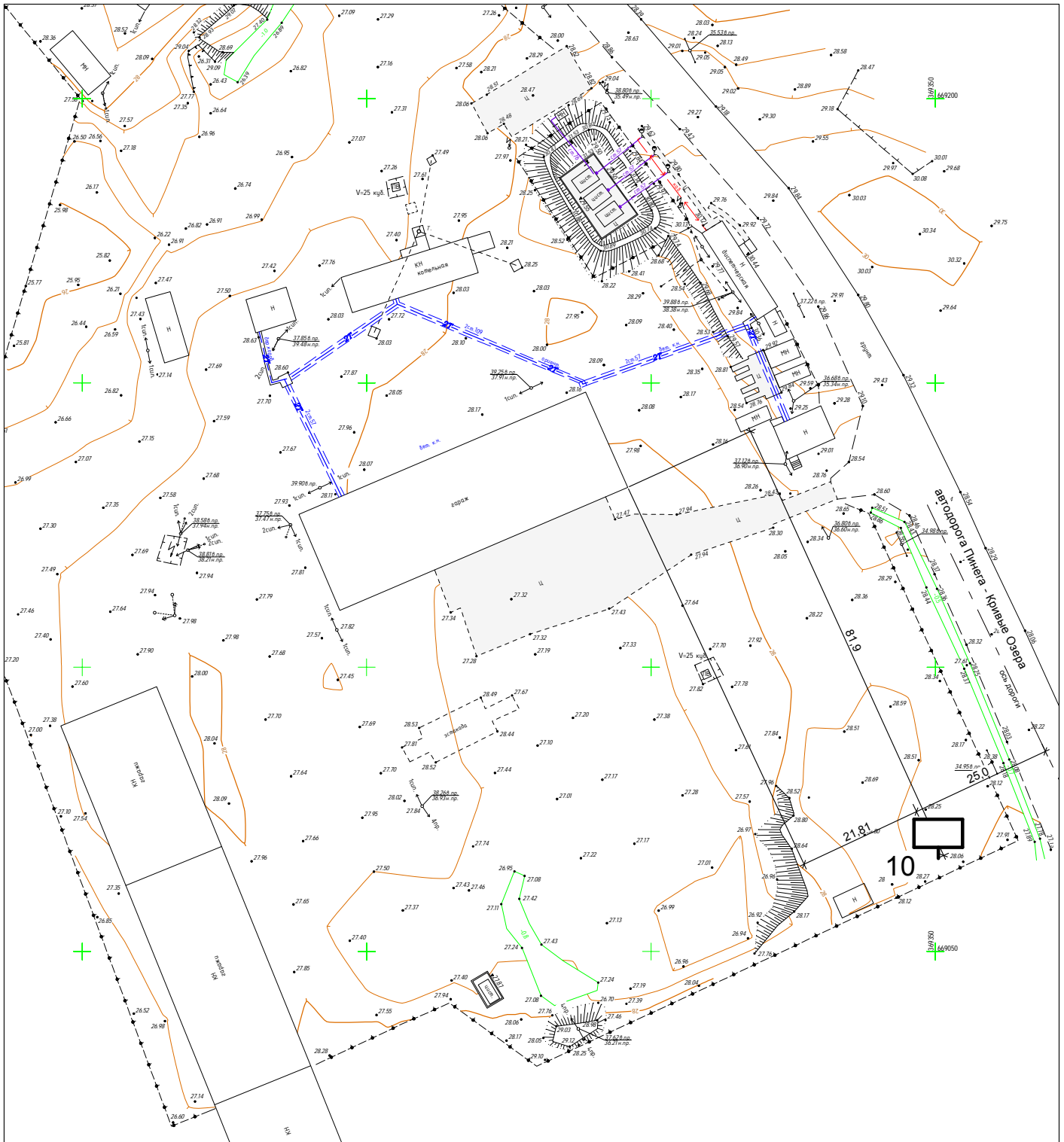
M1:1000

Примечание:

- Рекламная конструкция №9 (проект), расположена примерно в 164 м по направлению на юго-восток от ориентира (жилой дом), расположенного за пределами участка, адрес ориентира: Архангельская обл., Пинежский р-н, МО "Шилегское", п. Ясный, ул. Набережная, д. 28
- Щитовые установки большого формата
- Информационное поле 3,0 x 6,0 м; двухсторонний
- Общая площадь информационного поля - 36,0 м²



Схема размещения рекламной конструкции №10 (в гараже на 1 км. автодороги Пинега - Кривые Озера)



M1:1000

Примечание:

- Рекламная конструкция №10 (проект), расположена в 120 м на северо-восток относительно ориентира (гараж) адрес ориентира: Архангельская обл., Пинежский р-н, 1 км. автодороги Пинега-Кривые Озера на км 0+760 (слева) автомобильной дороги общего пользования IV технической категории "Пинега - Кривые Озера" в Пинежском районе Архангельской области



- Щитовые установки большого формата
- Информационное поле 3,0 x 6,0 м; двухсторонний
- Общая площадь информационного поля - 36,0 м²