

ГЛАВА МУНИЦИПАЛЬНОГО ОБРАЗОВАНИЯ «СУРСКОЕ»

ПОСТАНОВЛЕНИЕ

от 28 января 2012 г. № 3

с. Сура

**Об утверждении схем
расположения земельных участков для размещения
нестационарных торговых объектов на территории
муниципального образования «Сурское»**

На основании Устава муниципального образования «Сурское»,
п о с т а н о в л я ю :

1. Утвердить прилагаемые схемы расположения земельных участков для размещения нестационарных торговых объектов:

- земельный участок, площадью 0,01га, расположенный примерно в 22,0м по направлению на юго-запад от ориентира жилой дом, расположенного за пределами участка, адрес ориентира: Архангельская область, Пинежский район, с.Сура, ул.Кирова, дом 34;

- земельный участок, площадью 0,01га, расположенный примерно в 12,0м по направлению на восток от ориентира здание (школа), расположенного за пределами участка, адрес ориентира: Архангельская область, Пинежский район, п.Шуйга, ул. Комсомольская, д.13;

- земельный участок, площадью 0,01га, расположенный примерно в 6,0м по направлению на юг от ориентира здание (дом культуры), расположенного за пределами участка, адрес ориентира: Архангельская область, Пинежский район, д.Городецк, ул.Колхозная, д.17.

Глава муниципального образования


В.В. Фофанов



ВЕРНО

Начальник
АРХИВНОГО ОТДЕЛА  М.А. ПОПОВА

29 12 2021

История: Ф. 327, Оп. 1, Д. 102, л. 19



УТВЕРЖДАЮ

Глава муниципального образования «Сурское»

В.В. Фофанов

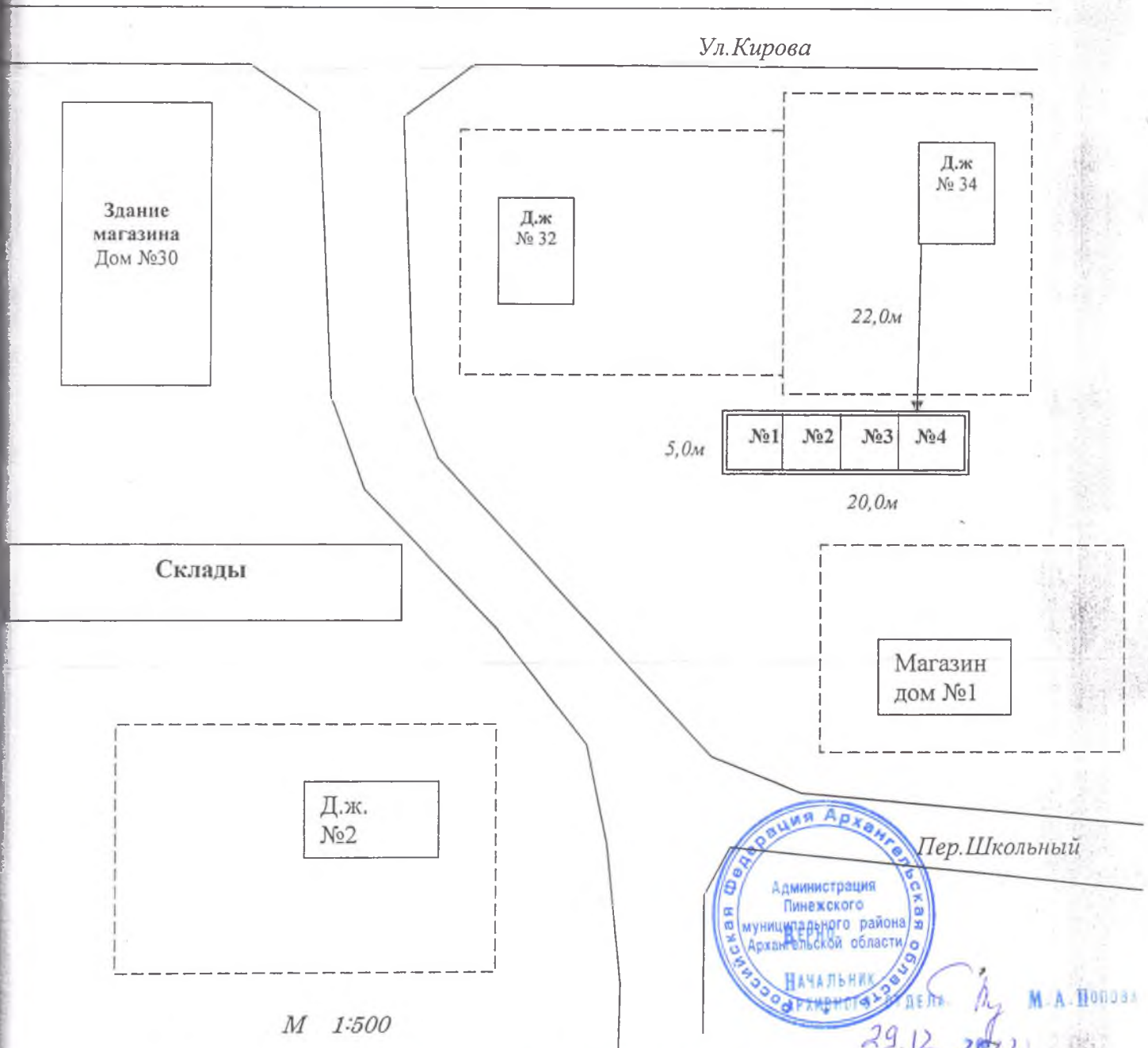
2012г.

(дата)

СХЕМА

расположения земельного участка
для размещения нестационарных торговых объектов,
расположенный примерно в 22,0м по направлению на юго-запад
от ориентира жилой дом, расположенного за пределами участка,
адрес ориентира: Архангельская область, Пинежский район,
с.Сура, ул.Кирова, дом 34

Площадь участка – 100 кв.м



Начальник

дела

М.А. Попова

29.12.2022

Схему составила: специалист-землеустроитель муниципального образования «Сурское» *Хромцова* Н.Л. Хромцова

Александровский П.327. Оп.1 Д.102.1.20.



УТВЕРЖДАЮ

Глава муниципального образования «Сурское»

В.В. Фофанов

2012г.

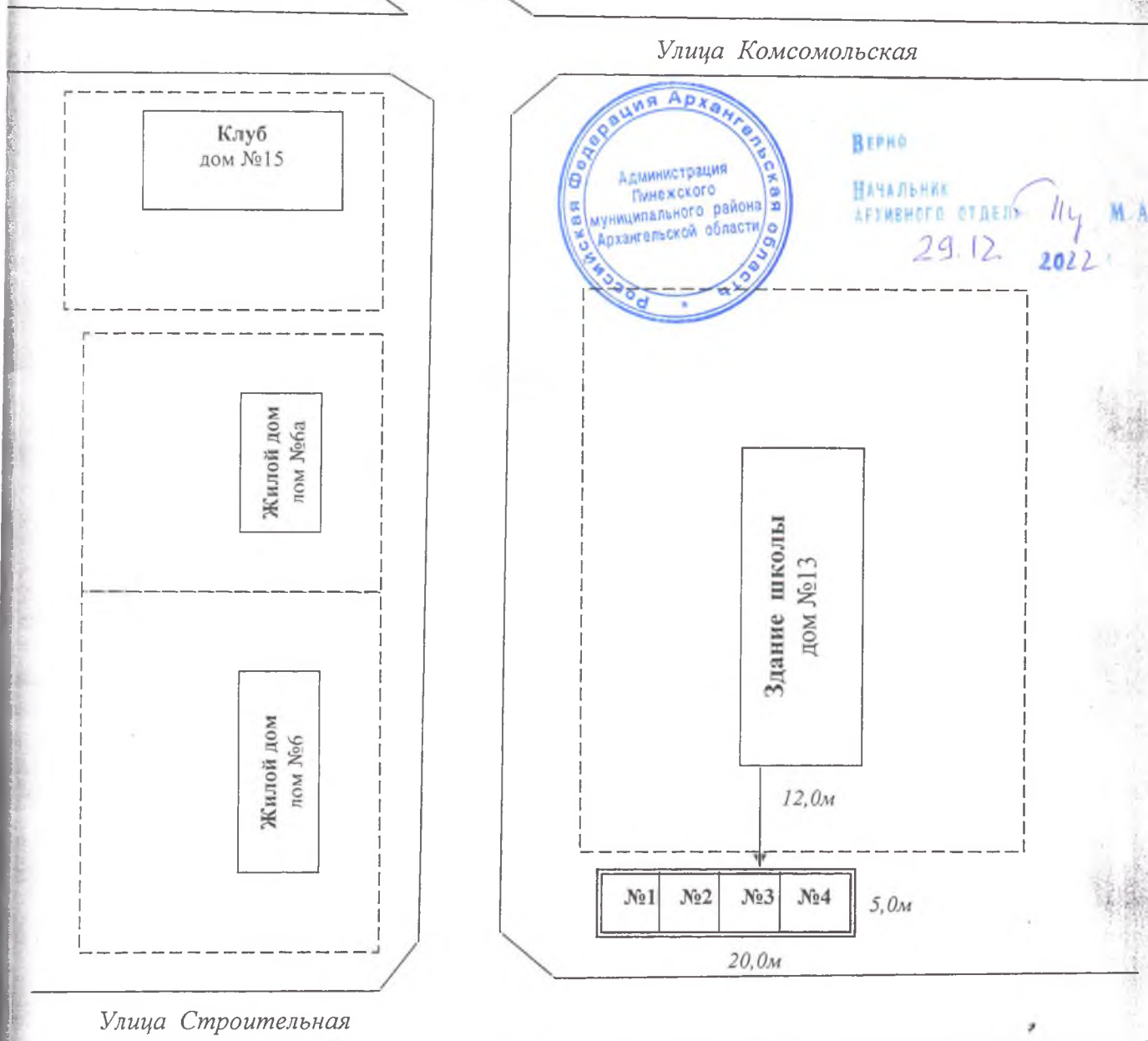
(дата)

СХЕМА

расположения земельного участка

для размещения нестационарных торговых объектов,
расположенный примерно в 12,0м по направлению на восток
от ориентира здание (школа), расположенного за пределами участка,
адрес ориентира: Архангельская область, Пинежский район,
п.Шуйга, ул. Комсомольская, д.13

Площадь участка – 100 кв.м



Улица Строительная

М 1:500

Схему составила: специалист-землеустроитель
муниципального образования «Сурское»

Хромцова Н.Л. Хромцова

Основание: Д.327. Сп. 1 Д.102. 1. 21.

С ←



УТВЕРЖДАЮ

Глава муниципального образования «Сурское»

В.В. Фофанов
2012г.

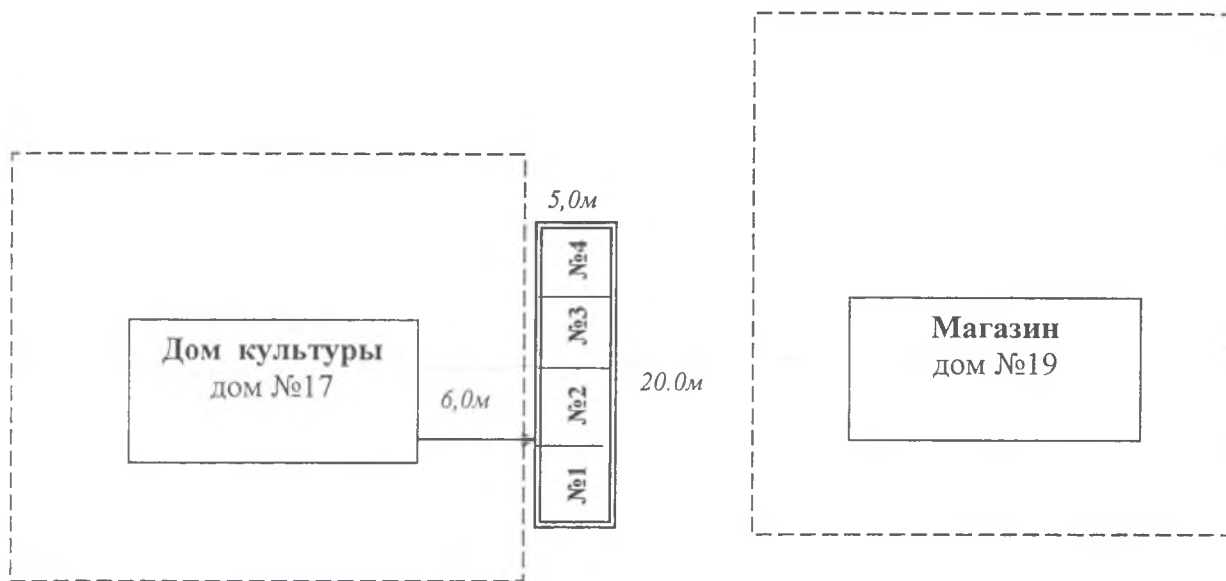
(дата)

СХЕМА

расположения земельного участка

для размещения нестационарных торговых объектов,
расположенный примерно в 6,0м по направлению на юг
от ориентира здание (дом культуры), расположенного за пределами
участка, адрес ориентира: Архангельская область, Пинежский район,
д.Городецк, ул.Колхозная, д.17

Площадь участка – 100 кв.м



Улица Колхозная



ВЕРНО

Начальник
Архивного отдела М.А. Дроздова

29.12 2022

М 1:500

Схему составила: специалист-землеустроитель муниципального образования «Сурское» Хромцова Н.Л. Хромцова

Основание: П.327.От.1.Д.Р.2.д.12