

Публичный сервитут с целью размещения объекта электросетевого хозяйства
(КТП-40-10/0,4 №20 д.Козлово, КТП-40-10/0,4У1, 40кВт)

Приложение
к постановлению администрации
МО "Пинежский район"

в кадастровом квартале 29:14:140901,
расположенного по адресу: Архангельская область, Пинежский район,
МО "Пинежское", д. Валдокурье

от "___" _____ 2022 г. № _____

Система координат МСК 29

Метод определения координат: метод спутниковых геодезических измерений





Площадь публичного сервитута - 448 кв.м.

Обозначение характерных точек границ	координаты, м		Средняя квадратическая погрешность положения характерных точек границ (M _t), м
	X	Y	
1	659763,69	3369310,37	0,1
2	659753,76	3369328,85	0,1
3	659734,98	3369318,68	0,1
4	659744,97	3369300,19	0,1



Масштаб 1:500

Условные обозначения

-  - ТП;
-  - границы публичного сервитута;
-  - границы кадастрового квартала по сведениям ЕГРН;
-  - границы земельных участков по сведениям ЕГРН;
- 29:19:033801 - номер кадастрового квартала
- :25 - обозначение кадастрового номера земельного участка