

Публичный сервитут с целью размещения объекта электросетевого хозяйства
(КТП-40-10/0,4 №19 д.Хаймусово, КТП-40-10/0,4 У1, 40кВт)

Приложение
к постановлению администрации
МО "Пинежский район"

в кадастровом квартале 29:14:140901,
расположенного по адресу: Архангельская область, Пинежский район,
МО "Пинежское"

от "___" _____ 2022 г. № _____


Система координат МСК 29

Метод определения координат: метод спутниковых геодезических измерений

Площадь публичного сервитута - 488 кв.м.





Обозначение характерных точек границ	координаты, м		Средняя квадратическая погрешность положения характерных точек границ (Mt), м
	X	Y	
1	660297,84	3368753,39	0,1
2	660297,55	3368775,83	0,1
3	660276,12	3368775,79	0,1
4	660275,94	3368753,19	0,1

29:14:140901



Масштаб 1:500

Условные обозначения

-  - ТП;
-  - границы публичного сервитута;
-  - границы кадастрового квартала по сведениям ЕГРН;
-  - границы земельных участков по сведениям ЕГРН;
- 29:19:033801 - номер кадастрового квартала
- :25 - обозначение кадастрового номера земельного участка