

Публичный сервитут с целью размещения объекта электросетевого хозяйства
(КТП-63-10/0,4 кВ №33 Усть-Воепала, КТП-63-10/0,4 У1, 63кВт)

Приложение
к постановлению администрации
МО "Пинежский район"

в кадастровом квартале 29:14:140601,
расположенного по адресу: Архангельская область, Пинежский район,
МО "Пинежское", д. Воепала

от "___" _____ 2022 г. № _____

Система координат МСК 29

Метод определения координат: метод спутниковых геодезических измерений

Площадь публичного сервитута - 456 кв.м.





Обозначение характерных точек границ	координаты, м		Средняя квадратическая погрешность положения характерных точек границ (M _t), м
	X	Y	
1	669357,14	3370095,80	0,1
2	669353,24	3370116,56	0,1
3	669332,45	3370112,99	0,1
4	669336,02	3370091,58	0,1

29:14:140601



Масштаб 1:500

Условные обозначения

-  - ТП;
-  - границы публичного сервитута;
-  - границы кадастрового квартала по сведениям ЕГРН;
-  - границы земельных участков по сведениям ЕГРН;
- 29:19:033801 - номер кадастрового квартала
- :25 - обозначение кадастрового номера земельного участка