

Публичный сервитут с целью размещения объекта электросетевого хозяйства
(КТП-63-10/0,4 № 16 Истомино, КТП-63-10/0,4 У1, 63кВт)

Приложение
к постановлению администрации
МО "Пинежский район"

в кадастровом квартале 29:14:140801,
расположенного по адресу: Архангельская область, Пинежский район,
МО "Пинежское", д. Цимола

от "___" "_____" 2022 г. № _____

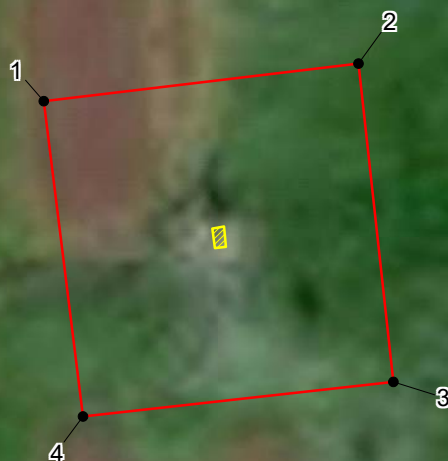
Система координат МСК 29

Метод определения координат: метод спутниковых геодезических измерений

Площадь публичного сервитута - 450 кв.м.





Обозначение характерных точек границ	координаты, м		Средняя квадратическая погрешность положения характерных точек границ (M _t), м
	X	Y	
1	664553,79	3369246,50	0,1
2	664556,31	3369267,57	0,1
3	664535,00	3369269,90	0,1
4	664532,68	3369249,13	0,1

29:14:140801



Масштаб 1:500

Условные обозначения

-  - ТП;
-  - границы публичного сервитута;
-  - границы кадастрового квартала по сведениям ЕГРН;
-  - границы земельных участков по сведениям ЕГРН;
- 29:19:033801 - номер кадастрового квартала
- :25 - обозначение кадастрового номера земельного участка