

Публичный сервитут с целью размещения объекта электросетевого хозяйства
(КТП - 40-10/0,4 № 18 Ярушево, КТП-40-10/0,4 У1, 40кВт)

Приложение
к постановлению администрации
МО "Пинежский район"

в кадастровом квартале 29:14:140801,
расположенного по адресу: Архангельская область, Пинежский район,
МО "Пинежское", д. Цимола

от "___" _____ 2022 г. № _____

Система координат МСК 29

Метод определения координат: метод спутниковых геодезических измерений





Площадь публичного сервитута - 478 кв.м.

Обозначение характерных точек границ	координаты, м		Средняя квадратическая погрешность положения характерных точек границ (M _t), м
	X	Y	
1	663473,98	3369204,12	0,1
2	663478,32	3369226,32	0,1
3	663456,89	3369229,91	0,1
4	663453,68	3369207,53	0,1



Масштаб 1:500

Условные обозначения

-  - ТП;
-  - границы публичного сервитута;
-  - границы кадастрового квартала по сведениям ЕГРН;
-  - границы земельных участков по сведениям ЕГРН;
- 29:19:033801 - номер кадастрового квартала
- :25 - обозначение кадастрового номера земельного участка