

Утверждена

Схема расположения границ публичного сервитута объекта электросетевого хозяйства "ВЛ-10 кВ ф. 01-04", расположенного по адресу: Архангельская область, Пинежский район

(наименование документа об утверждении, включая

наименования органов государственной власти или

органов местного самоуправления, принявших

решение об утверждении схемы или подписавших соглашение о перераспределении земельных участков)

от _____ № _____

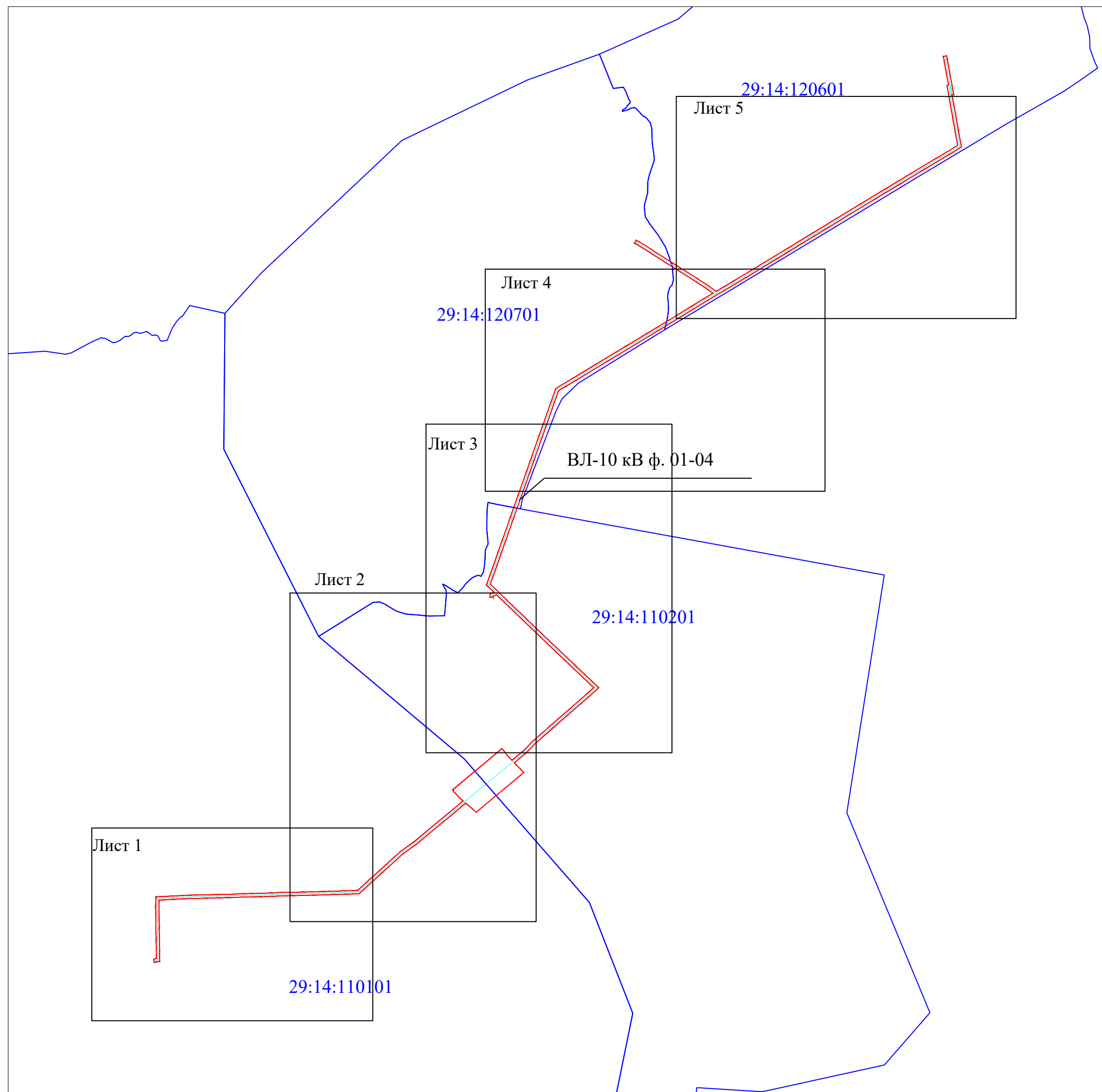
Площадь испрашиваемого публичного сервитута 286370 кв.м.

Каталог координат: Приложение 1 на 5 листах

Система координат: МСК-29, зона 3




Кадастровые номера земельных участков, в отношении которых испрашивается публичный сервитут: 29:14:110101:420, 29:14:110101:504, 29:14:110101:421, 29:14:000000:650; земли кадастровых кварталов: 29:14:120601, 29:14:120701, 29:14:110201, 29:14:110101;

Схема расположения выносных листов



Масштаб 1:25000

Условные обозначения:

-  - проектные границы публичного сервитута;
-  - номер и граница кадастрового квартала;
-  - ось ВЛ-10 кВ ф. 01-04;

Кадастровый инженер



15 апреля 2021 г.

Схема расположения границ публичного сервитута объекта электросетевого хозяйства "ВЛ-10 кВ ф. 01-04", расположенного по адресу: Архангельская область, Пинежский район

Выносной лист 1



Система координат: МСК-29, зона 3

Масштаб 1:5000

Условные обозначения:



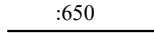
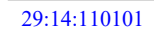
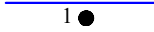
- - проектные границы публичного сервитута;
- - объект электросетевого хозяйства "ВЛ-10 кВ ф. 01-04";
- :420 - границы и кадастровый номер земельного участка сведения о котором содержатся в ЕГРН;
- 29:14:110101 - номер и граница кадастрового квартала;
- 1 ● - обозначение и номер характерной точки проектных границ публичного сервитута.

Кадастровый инженер **ЛЫСЕНКО** Евгений Эмануилович
 Э. Э. Лысенко
 15 апреля 2021г.




Система координат : МСК-29, зона 3

Масштаб 1:5000

- Условные обозначения:
-  - проектные границы публичного сервитута;
 -  - объект электросетевого хозяйства "ВЛ-10 кВ ф. 01-04";
 -  - границы и кадастровый номер земельного участка сведения о котором содержатся в ЕГРН;
 -  - номер и граница кадастрового квартала;
 -  - обозначение и номер характерной точки проектных границ публичного сервитута.

Кадастровый инженер



15 апреля 2021г.

Схема расположения границ публичного сервитута объекта электросетевого хозяйства "ВЛ-10 кВ ф. 01-04",
расположенного по адресу: Архангельская область, Пинежский район

Выносной лист 3



Система координат : МСК-29, зона 3

Масштаб 1:5000

Условные обозначения:

- - проектные границы публичного сервитута;
- - объект электросетевого хозяйства "ВЛ-10 кВ ф. 01-04";
- :650 - границы и кадастровый номер земельного участка сведения о котором содержатся в ЕГРН;
- 29:14:120701 - номер и граница кадастрового квартала;
- 1 ● - обозначение и номер характерной точки проектных границ публичного сервитута.

Кадастровый инженер



15 апреля 2021г.

Схема расположения границ публичного сервитута объекта электросетевого хозяйства "ВЛ-10 кВ ф. 01-04",
расположенного по адресу: Архангельская область, Пинежский район

Выносной лист 4



Система координат : МСК-29, зона 3

Масштаб 1:5000

Условные обозначения:

- - проектные границы публичного сервитута;
- - объект электросетевого хозяйства "ВЛ-10 кВ ф. 01-04";
- :650 - границы и кадастровый номер земельного участка сведения о котором содержится в ЕГРН;
- 29:14:120601 - номер и граница кадастрового квартала;
- 1 ● - обозначение и номер характерной точки проектных границ публичного сервитута.

Кадастровый инженер **ЛЫСЕНКО** Евгений Эммануилович **Б. Э. Лысенко**
15 апреля 2021г.

Схема расположения границ публичного сервитута объекта электросетевого хозяйства "ВЛ-10 кВ ф. 01-04",
расположенного по адресу: Архангельская область, Пинежский район

Выносной лист 5



Система координат : МСК-29, зона 3

Масштаб 1:5000

Условные обозначения:

- - проектные границы публичного сервитута;
- - объект электросетевого хозяйства "ВЛ-10 кВ ф. 01-04";
- :650 - границы и кадастровый номер земельного участка сведения о котором содержатся в ЕГРН;
- 29:14:120601 - номер и граница кадастрового квартала;
- 1 ● - обозначение и номер характерной точки проектных границ публичного сервитута.

Кадастровый инженер



15 апреля 2021г.

**Каталог координат границ публичного сервитута объекта электросетевого хозяйства:
«ВЛ-10 кВ ф. 01-04»**

Площадь публичного сервитута: 286370 кв.м.		
Метод определения координат: Метод спутниковых геодезических измерений (определений)		
Система координат: МСК - 29, зона 3		
Средняя квадратичная погрешность определения координат характерных точек контура (Mt) = 0,10 м		
Обозначение характерных точек границ	Координаты, м	
	X	Y
1	2	3
1	615 176,92	3 409 352,99
2	615 179,97	3 409 364,12
3	615 180,58	3 409 368,81
4	615 230,75	3 409 368,52
5	615 300,82	3 409 367,69
6	615 371,97	3 409 366,43
7	615 439,55	3 409 365,63
8	615 514,19	3 409 364,47
9	615 569,51	3 409 367,88
10	615 570,77	3 409 412,88
11	615 573,71	3 409 475,28
12	615 577,09	3 409 538,75
13	615 578,70	3 409 582,42
14	615 579,66	3 409 621,29
15	615 581,31	3 409 686,72
16	615 583,20	3 409 755,83
17	615 583,99	3 409 826,32
18	615 587,96	3 409 915,34
19	615 589,38	3 409 978,61
20	615 591,00	3 410 026,98
21	615 592,56	3 410 096,48
22	615 596,29	3 410 164,26
23	615 596,58	3 410 228,58
24	615 598,44	3 410 293,82
25	615 600,19	3 410 357,76
26	615 602,37	3 410 418,39
27	615 604,31	3 410 499,56
28	615 606,32	3 410 559,66
29	615 608,36	3 410 634,93
30	615 631,88	3 410 661,02
31	615 681,94	3 410 716,86
32	615 736,60	3 410 776,81
33	615 772,46	3 410 816,21
34	615 816,58	3 410 864,48
35	615 855,80	3 410 907,64
36	615 910,54	3 410 985,25
37	616 062,92	3 411 168,54
38	616 171,42	3 411 299,05
39	616 177,16	3 411 292,25
40	616 198,81	3 411 269,75
41	616 220,73	3 411 250,06
42	616 232,25	3 411 237,40
43	616 239,84	3 411 236,84
44	616 243,62	3 411 234,75
45	616 499,67	3 411 543,47
46	616 485,85	3 411 556,47
47	616 456,00	3 411 578,20
48	616 427,35	3 411 606,87
49	616 484,38	3 411 675,46
50	616 549,94	3 411 741,18
51	616 597,48	3 411 795,09
52	616 648,54	3 411 853,12
53	616 698,26	3 411 910,07
54	616 747,81	3 411 966,68
55	616 797,03	3 412 022,83
56	616 843,29	3 412 075,65
57	616 883,79	3 412 121,33

58	616 913,46	3 412 090,24
59	616 954,56	3 412 046,76
60	617 005,58	3 411 992,78
61	617 057,28	3 411 938,23
62	617 107,21	3 411 885,59
63	617 157,11	3 411 833,07
64	617 205,85	3 411 782,28
65	617 261,53	3 411 724,51
66	617 310,38	3 411 673,77
67	617 365,37	3 411 616,51
68	617 421,07	3 411 558,41
69	617 467,69	3 411 509,96
70	617 460,59	3 411 489,53
71	617 451,85	3 411 488,90
72	617 453,37	3 411 467,75
73	617 464,63	3 411 468,56
74	617 476,65	3 411 471,18
75	617 484,21	3 411 492,91
76	617 529,82	3 411 445,97
77	617 589,83	3 411 467,55
78	617 662,99	3 411 493,41
79	617 741,77	3 411 521,02
80	617 809,84	3 411 545,20
81	617 880,70	3 411 569,76
82	617 957,22	3 411 596,83
83	618 026,39	3 411 621,26
84	618 099,86	3 411 647,34
85	618 172,30	3 411 672,84
86	618 244,17	3 411 698,33
87	618 319,27	3 411 724,53
88	618 389,75	3 411 749,43
89	618 465,96	3 411 776,30
90	618 538,64	3 411 802,31
91	618 612,28	3 411 828,19
92	618 682,82	3 411 853,04
93	618 765,36	3 411 882,04
94	618 795,16	3 411 931,76
95	618 834,95	3 411 998,24
96	618 871,31	3 412 057,93
97	618 915,24	3 412 130,50
98	618 955,85	3 412 197,80
99	618 995,28	3 412 263,09
100	619 032,83	3 412 325,59
101	619 071,52	3 412 389,54
102	619 111,55	3 412 455,81
103	619 148,54	3 412 517,17
104	619 195,27	3 412 593,90
105	619 235,16	3 412 659,21
106	619 281,80	3 412 735,25
107	619 328,87	3 412 811,14
108	619 364,40	3 412 871,29
109	619 394,57	3 412 829,34
110	619 435,21	3 412 766,41
111	619 482,44	3 412 692,63
112	619 507,82	3 412 652,33
113	619 535,05	3 412 609,35
114	619 568,93	3 412 555,45
115	619 614,73	3 412 483,26
116	619 671,20	3 412 395,41
117	619 674,10	3 412 386,75
118	619 679,98	3 412 377,43
119	619 698,35	3 412 389,01
120	619 692,70	3 412 397,98
121	619 690,47	3 412 404,65
122	619 632,60	3 412 494,67
123	619 586,85	3 412 566,77
124	619 552,98	3 412 620,67
125	619 525,75	3 412 663,65
126	619 500,34	3 412 703,99

127	619 453,04	3 412 777,88
128	619 412,09	3 412 841,29
129	619 376,19	3 412 891,21
130	619 407,51	3 412 943,85
131	619 439,98	3 412 998,17
132	619 481,54	3 413 067,31
133	619 518,87	3 413 129,82
134	619 558,00	3 413 193,65
135	619 600,21	3 413 263,50
136	619 648,18	3 413 342,19
137	619 694,34	3 413 418,07
138	619 742,54	3 413 497,26
139	619 786,94	3 413 570,25
140	619 834,76	3 413 648,75
141	619 880,51	3 413 723,54
142	619 925,01	3 413 797,27
143	619 976,90	3 413 882,78
144	620 015,51	3 413 946,52
145	620 070,10	3 414 037,45
146	620 118,17	3 414 116,91
147	620 162,58	3 414 190,87
148	620 214,57	3 414 277,51
149	620 253,97	3 414 343,80
150	620 294,52	3 414 410,93
151	620 384,85	3 414 394,36
152	620 468,80	3 414 379,41
153	620 549,06	3 414 364,93
154	620 609,34	3 414 354,53
155	620 671,42	3 414 343,57
156	620 674,65	3 414 353,28
157	620 746,48	3 414 339,97
158	620 832,14	3 414 325,12
159	620 831,95	3 414 324,12
160	620 854,00	3 414 320,02
161	620 858,02	3 414 341,61
162	620 841,18	3 414 344,75
163	620 837,02	3 414 345,79
164	620 750,22	3 414 360,84
165	620 669,26	3 414 375,83
166	620 613,06	3 414 385,27
167	620 611,30	3 414 374,82
168	620 552,74	3 414 385,81
169	620 472,54	3 414 400,28
170	620 388,62	3 414 415,22
171	620 283,95	3 414 434,42
172	620 235,79	3 414 354,70
173	620 196,37	3 414 288,38
174	620 144,41	3 414 201,78
175	620 100,01	3 414 127,85
176	620 051,95	3 414 048,40
177	619 997,36	3 413 957,47
178	619 958,78	3 413 893,78
179	619 906,87	3 413 808,25
180	619 862,40	3 413 734,55
181	619 816,67	3 413 659,80
182	619 768,82	3 413 581,27
183	619 724,44	3 413 508,28
184	619 676,23	3 413 429,09
185	619 630,08	3 413 353,23
186	619 582,08	3 413 274,50
187	619 539,89	3 413 204,67
188	619 500,74	3 413 140,80
189	619 463,35	3 413 078,21
190	619 421,79	3 413 009,07
191	619 389,30	3 412 954,71
192	619 354,41	3 412 896,06
193	619 310,74	3 412 822,12
194	619 263,76	3 412 746,38
195	619 217,08	3 412 670,27

196	619 177,17	3 412 604,94
197	619 130,40	3 412 528,16
198	619 093,40	3 412 466,76
199	619 053,38	3 412 400,51
200	619 014,67	3 412 336,54
201	618 977,12	3 412 274,03
202	618 937,70	3 412 208,75
203	618 897,10	3 412 141,46
204	618 853,19	3 412 068,94
205	618 816,80	3 412 009,20
206	618 776,98	3 411 942,66
207	618 751,11	3 411 899,50
208	618 675,78	3 411 873,03
209	618 605,25	3 411 848,19
210	618 531,55	3 411 822,29
211	618 458,86	3 411 796,28
212	618 382,69	3 411 769,41
213	618 312,25	3 411 744,53
214	618 237,13	3 411 718,33
215	618 165,24	3 411 692,82
216	618 092,80	3 411 667,33
217	618 019,31	3 411 641,24
218	617 950,15	3 411 616,82
219	617 873,69	3 411 589,77
220	617 802,82	3 411 565,20
221	617 734,71	3 411 541,01
222	617 655,95	3 411 513,41
223	617 582,71	3 411 487,52
224	617 535,50	3 411 470,54
225	617 487,46	3 411 519,99
226	617 436,36	3 411 573,10
227	617 380,66	3 411 631,20
228	617 325,66	3 411 688,47
229	617 276,80	3 411 739,22
230	617 221,13	3 411 796,97
231	617 172,44	3 411 847,71
232	617 122,59	3 411 900,18
233	617 072,66	3 411 952,81
234	617 020,98	3 412 007,35
235	616 969,97	3 412 061,33
236	616 928,83	3 412 104,84
237	616 883,21	3 412 152,64
238	616 827,39	3 412 089,66
239	616 781,09	3 412 036,80
240	616 731,86	3 411 980,64
241	616 682,30	3 411 924,02
242	616 632,60	3 411 867,09
243	616 581,57	3 411 809,10
244	616 534,10	3 411 755,27
245	616 468,69	3 411 689,76
246	616 411,70	3 411 621,21
247	616 400,82	3 411 631,16
248	616 365,54	3 411 666,01
249	616 349,57	3 411 680,77
250	616 100,46	3 411 381,25
251	616 119,13	3 411 360,67
252	616 152,86	3 411 321,00
253	616 157,52	3 411 315,49
254	616 046,61	3 411 182,10
255	615 893,69	3 410 998,15
256	615 839,66	3 410 921,40
257	615 800,91	3 410 878,76
258	615 756,80	3 410 830,50
259	615 720,93	3 410 791,10
260	615 666,21	3 410 731,08
261	615 616,11	3 410 675,19
262	615 587,38	3 410 643,31
263	615 585,13	3 410 560,30
264	615 583,12	3 410 500,17

265	615 581,18	3 410 419,02
266	615 579,00	3 410 358,43
267	615 577,25	3 410 294,42
268	615 575,38	3 410 228,93
269	615 575,09	3 410 164,89
270	615 571,38	3 410 097,30
271	615 569,81	3 410 027,57
272	615 568,18	3 409 979,20
273	615 566,77	3 409 916,05
274	615 562,80	3 409 826,92
275	615 562,00	3 409 756,24
276	615 560,12	3 409 687,28
277	615 558,47	3 409 621,81
278	615 557,51	3 409 583,07
279	615 555,91	3 409 539,70
280	615 552,54	3 409 476,34
281	615 549,58	3 409 413,68
282	615 548,86	3 409 387,85
283	615 513,70	3 409 385,68
284	615 439,84	3 409 386,83
285	615 372,29	3 409 387,63
286	615 301,13	3 409 388,89
287	615 230,93	3 409 389,72
288	615 161,96	3 409 390,13
289	615 159,14	3 409 368,31
290	615 155,64	3 409 355,58
1	615 176,92	3 409 352,99

Кадастровый инженер:	Лысенко Е.Э.	Дата: 15.04.2021г.
----------------------	--------------	--------------------

